

110/4001/575
Лейсан

Филиал федерального государственного бюджетного учреждения «Федеральная кадастровая палата Федеральной службы государственной регистрации, кадастра и картографии» по Брянской области


(полное наименование органа кадастрового учета)

КВ.1


КАДАСТРОВАЯ ВЫПИСКА О ЗЕМЕЛЬНОМ УЧАСТКЕ

"08" февраля 2016 г. № 32/201/16-35547

1	Кадастровый номер: 32:28:0000000:5513	2	Лист № 1	3	Всего листов: 5
4	Номер кадастрового квартала: 32:28:0000000				
5	Предыдущие номера: —	6	Дата внесения номера в государственный кадастр недвижимости: 12.02.2015		
7	—				
8	Кадастровые номера объектов капитального строительства: —				
9	Адрес (описание местоположения): Брянская область, г Брянск, пересечение с ул. Горбатова, ул. Советская				
10	Категория земель: Земли населенных пунктов				
11	Разрешенное использование: проезды, тротуары, зеленые насаждения общего пользования, объекты капитального строительства и линейные объекты инженерной инфраструктуры				
12	Площадь: 1320+/-13 кв. м				
13	Кадастровая стоимость: 576061.20 руб.				
14	Система координат: СК 32, зона 2				
15	Сведения о правах:				
	Правообладатель	Вид права, номер и дата регистрации	Особые отметки	Документ	Адрес для связи с правообладателем
	Субъект РФ Брянская область	Собственность, № 32-32/001-32/001/018/2015-665/1 от 04.03.2015	—	—	Почтовый адрес и (или) адрес электронной почты, по которым осуществляется связь с правообладателем земельного участка, отсутствует.
16	Особые отметки: Кадастровый номер 32:28:0000000:5513 равнозначен кадастровому номеру 32:28:0000000:5513				
17	Характер сведений государственного кадастра недвижимости (статус записи о земельном участке): Сведения об объекте имеют статус учтенные				
18	Дополнительные сведения:				
18.1	Сведения о природных объектах, расположенных в пределах земельного участка: —				
18.2	Кадастровые номера участков, образованных из земельного участка: —				
19	Сведения о кадастровых инженерах: Болотникова Ирина Николаевна, 32-12-131, 05.02.2015 г.				

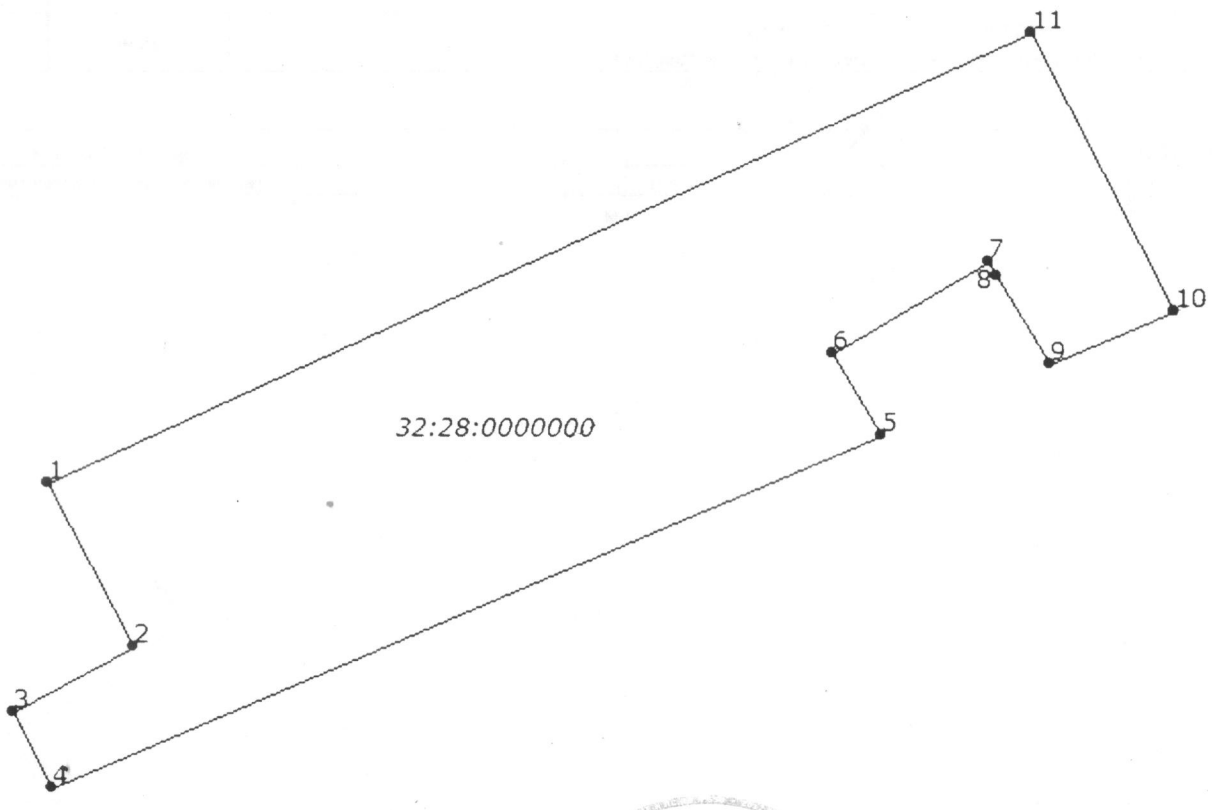
ведущий инженер		Н. И. Ульянеева
(полное наименование должности)	(подпись)	(инициалы, фамилия)

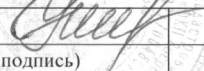
М.П.




КАДАСТРОВАЯ ВЫПИСКА О ЗЕМЕЛЬНОМ УЧАСТКЕ

"08" февраля 2016 г. № 32/201/16-35547

1	Кадастровый номер: 32:28:0000000:5513	2	Лист № 2	3	Всего листов: 5
4	План (чертеж, схема) земельного участка 				
5	Масштаб 1:500				

ведущий инженер (полное наименование должности)	 (подпись)	Н. И. Ульянеева (инициалы, фамилия)
----------------------------------------------------	----------------------------------------------------------------------------------------------------	----------------------------------------




М.П.


КАДАСТРОВАЯ ВЫПИСКА О ЗЕМЕЛЬНОМ УЧАСТКЕ

"08" февраля 2016 г. № 32/201/16-35547

1	Кадастровый номер:	32:28:0000000:5513	2	Лист № 3	3	Всего листов: 5
4	Сведения о частях земельного участка и обременениях					
	Номер п/п	Учетный номер части	Площадь (м²)	Характеристика части		
	1	2	3	4		
	1	—	весь	Аренда (в том числе субаренда) Общество с ограниченной ответственностью "Светал"		

ведущий инженер		Н. И. Ульянеева
(полное наименование должности)	(подпись)	(инициалы, фамилия)


М.П.




КАДАСТРОВАЯ ВЫПИСКА О ЗЕМЕЛЬНОМ УЧАСТКЕ

"08" февраля 2016 г. № 32/201/16-35547

1	Кадастровый номер: 32:28:0000000:5513					2	Лист № 4	3	Всего листов: 5
4	Описание местоположения границ земельного участка								
	Номер п/п	Номер точки	Номер точки	Дирекционный угол	Горизонтальное проложение (м)	Описание закрепления на местности	Кадастровые номера смежных участков	Особые отметки	
	1	2	3	4	5	6	7	8	
	1	1	2	152° 37'	11.91	—	32:28:0030603:20	Адрес отсутствует	
	2	2	3	241° 50'	8.77	—	—	—	
	3	3	4	152° 53'	5.59	—	—	—	
	4	4	5	66° 51'	58.37	—	—	—	
	5	5	6	329° 39'	6.18	—	—	—	
	6	6	7	59° 38'	11.61	—	32:28:0030605:15	Адрес отсутствует	
	7	7	8	149° 37'	1.01	—	32:28:0030605:15	Адрес отсутствует	
	8	8	9	149° 35'	6.66	—	—	—	
	9	9	10	66° 50'	8.90	—	—	—	
	10	10	11	332° 39'	20.24	—	—	—	
	11	10	-	-° -'	-	—	32:28:0030603:5, 32:28:0030905:10	Адрес отсутствует	
	12	11	1	245° 16'	70.06	—	32:28:0030603:4	Адрес отсутствует	

ведущий инженер (полное наименование должности)		Н. И. Ульянеева (инициалы, фамилия)
----------------------------------------------------	--------------------------------------------------------------------------------------	----------------------------------------


М.П.



КАДАСТРОВАЯ ВЫПИСКА О ЗЕМЕЛЬНОМ УЧАСТКЕ

"08" февраля 2016 г. № 32/201/16-35547

1	Кадастровый номер:	32:28:0000000:5513		2	Лист № <u>5</u>	3	Всего листов: <u>5</u>
4	Описание поворотных точек границы земельного участка						
	Номер точки	Координаты		Описание закрепления на местности	Особые отметки (точность определения)		
		X	Y				
	1	2	3	4	5		
	1	491775.26	2173526.98	-	0.10		
	2	491764.68	2173532.46	-	0.10		
	3	491760.54	2173524.73	-	0.10		
	4	491755.56	2173527.28	-	0.10		
	5	491778.51	2173580.95	-	0.10		
	6	491783.84	2173577.83	-	0.10		
	7	491789.71	2173587.85	-	0.10		
	8	491788.84	2173588.36	-	0.10		
	9	491783.10	2173591.73	-	0.10		
	10	491786.60	2173599.91	-	0.10		
	11	491804.58	2173590.61	-	0.10		

ведущий инженер		Н. И. Ульянеева
(полное наименование должности)	(подпись)	(инициалы, фамилия)

М.П.

